



AITEC – špecializované vydavateľstvo pre 1. stupeň ZŠ

## Iný pohľad na využitie metodických a didaktických materiálov

Lektori:  
Zuzana Petrovská  
Walter Hirschner  
Katka Makara



## Tradičné a osvedčené materiály

- Učebnice
- Pracovné zošity
- Pracovné učebnice
- Metodické príručky
- Didaktické pomôcky (tabule, maňušky)
- Multimediálne disky



## Inovatívne online

- Elektronické listovanie každým titulom
- Bezplatné metodické a didaktické materiály online
- **aitec online** – metodická podpora na [www.aitec.sk](http://www.aitec.sk)
- Námety na aktivity k ukážkam v Edičnom katalógu

Produkty  
vydavateľstva  
AITEC



## Zefektívňujúce, podporujúce individualizáciu, reflektujúce praktické požiadavky

- Návrhy príprav, tvvp, vzorové riešenia
- Didaktické hry
- Tlačiteľné prílohy
  
- Predlohy na motivačné pečiatky
- Plagát a pozvánka na zápis
- Adventné aktivity do triedy



## Inovatívne na CD

- **aitec offline** – komplexná podpora na vyučovanie
  - námety na aktivity prepajajúce sa s výchovami
  - didaktické hry, k jednotlivým stranám
  - hádanky k jednotlivým stranám
  - námety na diferenciaciu pri práci s úlohami
  - interaktívne úlohy
- **Interaktívne 3D mapy**
- **Spievanky – Vybranky (karaoke)**



# Vytváranie aktivít

Aktivita




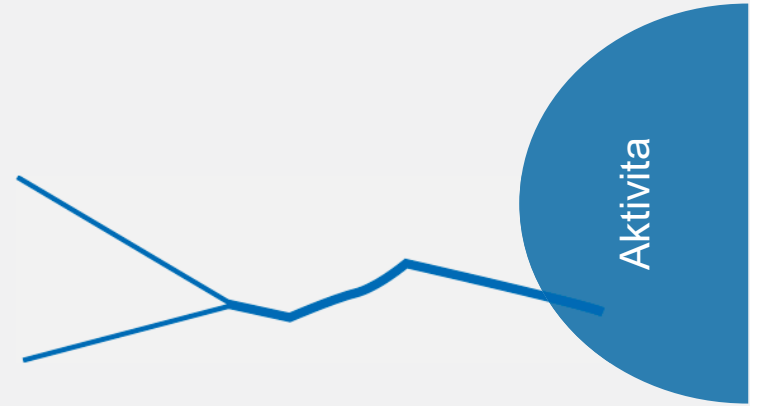
**Téma:**

**Čítanie mapy pomocou farieb a znakov**
















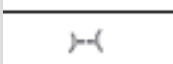

















**Názov aktivity: Kartograf**

Aktivita







	vodný tok	<b>BRATISLAVA</b>	hlavné mesto		prírodná pamiatka UNESCO
	vodná nádrž				kultúrna pamiatka UNESCO
	štátna hranica	<b>Nitra</b>	krajské mesto		jaskyňa
	železnica				kúpele
	diaľnica a rýchlostná cesta	<b>Revúca</b>	okresné mesto		gejzír
	cesta 1. triedy				kúpalisko
	cestný tunel	Dudince	mesto		hrad, zámok, kaštieľ
	prístav				hradná zrúcanina
	letisko	Makov	vidiecke sídlo		skanzen, ľudová architektúra
	hraničný priechod				folklórny festival
			sedlo, priesmyk		baňa
		Braice 817	vrch		jazero, vodopád, minerálne prameň
			národný park		pamätihodnosť (pamätník, pamätný dom, radnica, hradby, technická pamiatka – historická železnica, mlyn a podobne)
			kostol, kláštor, kaplnka, pútnické miesto		prírodná zaujímavosť (skala, tiesňava, rašelinisko, travertínový útvar a podobne)
			archeologická lokalita		

## Vytváranie aktivít

### Téma:

## Čítanie mapy pomocou farieb a znakov

### Čo mi pomôže pri príprave?

- Učebnica
- Metodické komentáre
- Vlastivedná mapa A2
- CD – Multimediálny disk k Vlastivede pre štvrtákov, Interaktívne 3D mapy regiónov a oblastí Slovenska
- Rôzne mapy a plány Slovenska
- Ceruzka a papier



## Vytváranie aktivít

### Téma:

## Čítanie mapy pomocou farieb a znakov

Ako postupujem pri vytvorení aktivity?

- Vyhľadám aktivity a námety v dostupných materiáloch.
- Vytvorím aktivitu.



Vytváranie aktivít

**Moja téma je:**

Čítanie mapy pomocou farieb a znakov

**Ukážka z iŠVP iných vzdelávacích oblastí  
daného ročníka:**

Aktivita



### Moja téma je:

Čítanie mapy pomocou farieb a znakov

### Ukážka z iŠVP iných vzdelávacích oblastí daného ročníka:

- tvoriť v skupine pojmové mapy výberom z ponuky slov, slovných spojení, rozlíšiť všeobecné a vlastné podstatné mená
- pomenovať špecifiká, krásy i možnosti svojho regiónu, napísať list priateľovi, v ktorom bude vykreslený jeho región
- zhotoviť vlastnú mapu s fantazijnou symbolikou, k mape vytvoriť legendu
- inštrumentálne improvizovať

## Praktické info k práci

**ČAS:** 12 minút

**CIELE:** Vytvoriť aktivitu

V aktivite splniť cieľ

***„Žiak na konci 4. ročníka vie prerozprávať dve povesti (legendy) z cesty od Dunaja po Hornád.“***

Využiť, čo najviac pomôcok

K aktivite vyhládať



# Prezentácia aktivít



Aktivity vám pošleme emailom  
ako bonus za aktívnu účasť na workshope:

**Iný pohľad na využitie metodických  
a didaktických materiálov.**





**Ďakujeme za pozornosť**

