

VLASTIVEDA pre štvrtákov

DIV SLOVENSKA č.		
Meno žiaka:	Trieda:	Dátum:
Názov:		
Miesto, kde sa nachádza:		

Na tomto dive Slovenska ma zaujalo:

Fotografia (ilustrácia) tohto divu Slovenska

Postup: Žiaci si postupne s učiteľom zaznačia 10 prírodných divov Slovenska (požiadavka iŠVP).

© Vydavateľstvo AITEC, Bratislava, 2018

Strana je určená výhradne na didaktické účely. Všetky práva vyhradené.

Kopírovateľná príloha

VLASTIVEDA pre štvrtákov

MÔJ DIV SLOVENSKA č.		
Meno žiaka:	Trieda:	Dátum:
Môj div Slovenska:		
Miesto, kde sa nachádza:		

Na tomto dive Slovenska ma zaujalo:

Fotografia (ilustrácia) môjho divu Slovenska

Postup: Žiak si postupne vytvorí vlastný zoznam divov Slovenska (voliteľná aktivita).



© Vydavateľstvo AITEC, Bratislava, 2018

Strana je určená výhradne na didaktické účely. Všetky práva vyhradené.

Kopírovateľná príloha

VLASTIVEDA pre štvrtákov

PRÁCA S POVEŠŤOU		
Meno žiaka:	Trieda:	Dátum:
Názov povesti (príbehu):	Strana v PU:	
Miesto, ku ktorej sa povesť (príbeh) viaže:		
Hlavné postavy z povesti:		
Vedľajšie postavy z povesti:		

<p>Napíš vlastnými slovami o zápletke v povesti.</p> 	<p>Napíš alebo porozprávaj, či si zažil/-a niečo podobné.</p>
<p>Nakresli vlastnú ilustráciu k povesti.</p>	<p>Poučenie z povesti napíš do bubliny.</p> 

Postup: Žiak si prečíta povesť (príbeh) a vyplní hárok podľa pokynov.

© Vydavateľstvo AITEC, Bratislava, 2018

Strana je určená výhradne na didaktické účely. Všetky práva vyhradené.

Kopírovateľná príloha

VLASTIVEDA pre štvrtákov: MOJA OBEC S OKOLÍM NA MAPE SLOVENSKA

Znak na mape (názov)																	
Moja obec (názov)	vodný tok	vodná nádrž	štátna hranica	hraničný priechod	železnica	diaľnica a rýchlostná cesta	cesta 1. triedy	cestný tunel	prístav	letisko	hlavné mesto	krajské mesto	okresné mesto	mesto	vidiecke sídlo	sedlo, priesmyk	vrch
V mojej obci sa nachádza:																	
V blízkosti mojej obce sa nachádza:																	

Znak na mape (názov)																	
Moja obec (názov)	národný park	kostol, kláštor, kaplnka, pútnické m.	archeologická lokalita	prírodná pamiatka UNESCO	kultúrna pamiatka UNESCO	jaskyňa	kúpele	gejzír	kúpalisko	hrad, zámok, kaštieľ	hradná zrúcanina	skanzen, ľudová architektúra	folklórny festival	baňa	jazero, vodopád, minerálny p.	pamätihodnosť	prírodná zaujímavosť
V mojej obci sa nachádza:																	
V blízkosti mojej obce sa nachádza:																	

Nakresli svoju obec

Pokyn: Žiak do tabuľky vpiše názov obce, v ktorej žije. V tabuľke označí (✓), ktorý objekt sa v jeho obci a v jej blízkosti nachádza. Zostaví prehľad objektov.


© Vydavateľstvo AITEC, Bratislava, 2018

Strana je určená výhradne na didaktické účely. Všetky práva vyhradené.

Kopírovateľná príloha

VLASTIVEDA pre štvrtákov

POJMOVÁ MAPA	Dátum:
	Trieda:
Meno žiaka:	



Postup: Žiak do farebnej plochy vpíše hlavný pojem. Do ďalších plôch vpisuje súvisiace pojmy, ktoré pospája čiarami podľa jednotlivých väzieb.

Poznámka: Stranu odporúčame používať naležato.

© Vydavateľstvo AITEC, Bratislava, 2018

Strana je určená výhradne na didaktické účely. Všetky práva vyhradené.

Kopírovateľná príloha